

# IDENTIFIKASAUN SÍTIU TURÍSTIKU HAMUTUK IHA MUNISIPIU VIQUEQUE

## 1. Bé Tudak Irabere

*Bee tudak Irabere lokaliza iha Suku Irabin de Cima Postu Administrativu Uatucarbau*



*Fontes : peskizador UNTL*

## 2. Bé Tudak Uai-Bati

*Bé Tudak Uai-Bati sai hanesan atrasaun natural ne'ebé lokaliza iha Aldeia Makaki, Suku Irabin de Baixo, Postu Administrativu Uatucarbau*



*Fontes : peskizador UNTL*

## 3. Área Ai-Parapa (Mangrove)

*Área ai-parapa Lokaliza iha Suku Irabin de Baixo, Postu Administrativu*



*Fontes : peskizador UNTL*

4. Bé tudak Lia-Otarae

*Bé tudak Lia-Otarae sai hanesan atrasaun natural ne'ebe lokaliza iha Aldeia Mauboru, Suku Vessoru, Postu Administrativu Uatulari*



*Fontes : peskizador UNTL*

5. Bé tudak Uai-Lilawe

*Bé tudak Lia-Otarae sai hanesan atrasaun natural ne'ebe lokaliza iha Aldeia Mauboru, Suku Vessoru, Postu Administrativu Uatulari*



*Fontes : peskizador UNTL*

6. Bé manas Rai Mean Oan

*Bé Manas Rai-Mean Oan lokaliza iha Suku Laline, Postu Administrativu Lacluta*



7. Bé manas Kaiwa

*Bé Manas Kaiwa lokaliza iha Suku Ahic Postu Administrativu Lacluta*



*Fontes : peskizador UNTL*

8. Wé-La'a Tanan


*Wé-La'a Tanan sai hanesan atrasaun natural no istóriku ne'ebe lokaliza iha Aldeia Kaiwa, Suku Ahic, Postu Administrativu Lacluta*



*Fontes : peskizador UNTL*

9. Lagoa Wé-Tasi

*Lagoa Wé-Tasi lokaliza iha Aldeia Hali-Mean, Suku Ahic, Postu Administrativu Lacluta*



*Fontes : peskizador UNTL*

10. Bé Tudak Ai-Meta Lolon

*Lagoa Wé-Tasi lokaliza iha Aldeia Hali-Mean, Suku Ahic, Postu Administrativu Lacluta*



*Fontes : peskizador UNTL*

11. Bé manas Kaizu Laran


*Bé manas Kaizu laran ne'ebé ho natural tamba sai husi rai okos mai, no objektu refere sai hanesan atrasaun natural ne'ebe lokaliza iha Suku Dilor, Postu Administrativu Lacluta*



*Fontes : peskizador UNTL*

## 12. Kaverna Niki Uman

*kaverna Niki Uman lokaliza iha Aldeia Rade-Uma, Suku Dilor, Postu Administrativu Lacluta*



*Fontes : ekipa SM-GMT*

## 13. Mina Rai no Gás Ailyambata

*Mina Rai no Gas Ailyambata lokaliza iha aldeia beli suku babulo postu administrativu Uatulari.*



*Fontes : peskizador UNTL*

## 14. Foho Ai-Tana

*Foho Ai-Tana sai hanesan atrasaun natural no ekoturizmu ne'ebe lokaliza iha Suku Laline, Postu Administrativu Lacluta.*



*Fontes : peskizador UNTL*

15. Castelo no Rezidência Antigu Postu Administrativu Uatucarbau

*Castelo no Rezidência Antigu Postu Administrativu Uatucarbau lokaliza iha Suku Afaloicai Postu Administrativu Uatucarbau.*



*Fontes : peskizador UNTL*

16. Castelo no Rezidência Antigu Postu Administrativu Uatulari

*Castelo no Rezidência Antigu Postu Administrativu Uatulari lokaliza iha Suku Afaloicai Postu Administrativu Uatulari*



*Fontes : peskizador UNTL*

17. Rezidência Antigu Postu Administrativu Lacluta

*Rezidência Antigu Postu Administrativu Lacluta lokaliza iha Suku Ahic Postu Administrativu Lacluta.*



*Fontes : peskizador UNTL*

## 18. Fatin Istóriku Abrigu Wehali

*Fatin Istóriku Abrigu Wehali, Laline ne'ebé sai hanesan atrasaun turizmu istóriku lokaliza iha Suku Laline, Postu Administrativu Lacluta*



*Fontes : peskizador UNTL*

## 19. Fatin Istóriku Wesoko

*Wesoko mak fatin Istóriku ne'ebe lokaliza iha Suku Laline, Postu Administrativu Lacluta.*



*Fontes : peskizador UNTL*

## 20. Monumentu MORTOS PELO INVASOR 1942-1945

*Monumentu Mortos Pelo Invasor 1942-1945 sai hanesan Turizmu istóriku ne'ebe lokaliza iha Suku Ahic, Postu Administrativu Lacluta.*



*Fontes : peskizador UNTL*

## 21. Armajen Antigu Uatulari

*Uma antiga/ uma portu lokaliza aldeia beli suku babulo postu administrativu Uatulari.*



*Fontes : peskizador UNTL*

## 22. Gruta Sagrado Coração de Jesus no Kaverna Didimera

*Gruta Sagrado Coração de Jesus Didimera sai hanesan atrasaun relijiozu ne'ebe lokaliza iha Suku Vessoru, Postu Administrativu Uatulari.*



*Fontes : peskizador UNTL*

## 23. Misaun/Igreja Antigu no Semitériu Pe. Francisco Madeira

*Misaun/Igreja Antigu no Semitériu Pe. Francisco Madeira sai hanesan atrasaun istóriku no relijiozu ne'ebe lokaliza iha Suku Uma-Tolu, Postu Administrativu Lacluta.*



*Fontes : peskizador UNTL*

24. Gruta Nossa Senhora do Rosário de Fátima Wé-Tasi

*Gruta Nossa Senhora do Rosário de Fátima Wé-Tasi lokaliza iha lagoa Wé-Tasi nia sorin iha Aldeia Hali-Mean, Suku Ahic, Postu Administrativu Lacluta.*



*Fontes : peskizador UNTL*

25. Tasi Ibun Didimera

*Tasi Ibun Didimera ne'ebe sai hanesan atrasaun turizmu rekreaun lokaliza iha Suku Vessoru, Postu Administrativu Uatulari*



*Fontes : peskizador UNTL*

26. Tasi Ibun Ailyambata

*Tasi Ibun Aliambata ne'ebé sai hanesan atrasaun turizmu rekreaun lokaliza iha Aldeia Belí, Suku Babulu, Postu Administrativu Uatulari.*



*Fontes : peskizador UNTL*

## 27. Tasi Iibun Watu-Ulu

*Tasi Iibun Watu-Ulune'ebé sai hanesan atrasaun turizmu rekreausaun lokaliza iha Aldeia Beli, Suku Babulu, Postu Administrativu Uatulari.*



Fontes : peskizador UNTL

## 28. Wé Luli Manas

*Wé Luli Manas lokaliza iha suku Uaimori, Postu Administrativu Viqueque Vila, Munisipiu Viqueque.*



Fontes : peskizador UNTL

## 29. Vulkaun (Rai-Sut) Rai-tahu

*Lokalizasaun raisut pertense ba suku Uma-Wain Kraik, Aldeia Fahiberek, Postu Administrativu Vikeke Villa,*



Fontes : peskizador UNTL

30. Caverna Leki-raka

*' Cavernas Leki-raka husi natureza no la iha inventadu husi ema no Cavernas ne'e uniku iha Municipiu Viqueque postu Administrativu Ossú, Suco Ossorua, Aldeia Watulawa.*



*Fontes : peskizador UNTL*

31. Foho Mundo Perdido


*Foho Mundo Perdido lokaliza entre suku Ossú de Cima no suku Builale iha Postu Administrativu Ossú, Munisipiu Viqueque*



*Fontes : peskizador UNTL*

32. Foho Laritame

*Foho Laritame lokaliza ka pertense ba iha suku rua hanesan suku Uabubo no suku Uaguia, Postu Administrativu Ossú,*



*Fontes : peskizador UNTL*

33. Larigutu (Larigutu Green)

*Larigutu ne'ebé baibain Ossú oan sira bolu Larigutu Green ne'e lokaliza iha suku Ossú de Cima maibé hola parte mós ba suku Builale, Postu Administrativu Ossú*



*Fontes : peskizador UNTL*

34. Lagoa Uai-Eulau


*Lagoa We-Ulau lokaliza iha Suku Ossú de Cima, Postu Administrativu Ossú,*



*Fontes : peskizador UNTL*

35. Tudak Loi-Huno

*Bee Tudak Loi-huno lokaliza iha Suku Loi-huno, Postu Administrativu Ossú*



*Fontes : Ekipa SM-GMT*

36. Hospital Antigo

*Edifisiu Ospital Antigo lokaliza iha Suku Caraubalo, Postu Administrativu Viqueque Vila*



*Fontes : Ekipa SM-GMT*

37. Edifisiu Antigo Rezidência Administrador Viqueque

*Edifisiu antigo Rezidência Adminitrador Viqueque lokaliza iha suku Caraubalo, Postu Administrativu Viqueque Vila*



*Fontes : Ekipa SM-GMT*

38. Monumento Pansacila

*Monumentu Pansacila Viqueque lokaliza iha Suku Caraubalo, Postu Administrativu Viqueque Villa, Munisipiu Viqueque*



*Fontes : Ekipa SM-GMT*

39. Edifisiu Antigu Ex. KODIM

*Edifisiu antigu ne'e lokaliza iha suku Caraubalo, Postu Administrativu Viqueque Vila*



*Fontes : Ekipa SM-GMT*

40. .Guarda Antigu Suku Caraubalo

*Guarda antigu Suku Caraubalo lokaliza iha suku Caraubalo, Postu Aadministrativu Viqueque Villa,*



*Fontes : Ekipa SM-GMT*

41. .Guarda Antigu Suku Luca

*Guarda antigu Suku Caraubalo lokaliza iha suku Caraubalo, Postu Aadministrativu Viqueque Villa,*



*Fontes : Ekipa SM-GMT*

42. Monumento Governador Oscar Ruas

*Monumento Governador Oscar Ruas lokaliza iha Suku Caraubalo, Postu Administrativu Viqueque Vila,*



*Fontes : Ekipa SM-GMT*

43. Monumento Dom Jeremias de Luca

*Geografikamente monumentu Dón Jeremias lokaliza iha Suku Caraubalo, Postu Administrativu Viqueque Vila, Munisipiu*



*Fontes : Ekipa SM-GMT*

44. Monumento Istóricu Labalou

*Monumentu Laba-lou lokaliza iha Suku Osso-rua, Aldeia Uatulawa, postu Ossu*



*Fontes : Ekipa SM-GMT*

45. Abrigu Wasadiga

*Abrigu Wasa-Diga sai hanesan potencia turismu istoriku ne'ebe lokaliza iha Suku Loihuno Postu Administrativu Ossú*



*Fontes : Ekipa SM-GMT*

46. Colégio Antigo Governador Oscar Ruas Ossú

*Colégio Governador Oscar Ruas ne'ebe agora bolu ho naran Eskola Sekundária Sta. Madalena de Canossa Ossú lokaliza iha Ossú Vila, pertense iha área suku Ossú de Cima, Postu Administrativu Ossú.*



*Fontes : Ekipa SM-GMT*

47. Colégio Antigo Pe. Manuel Luis Ossú

*Colégio Pe. Manuel Luis lokaliza iha Ossú Vila pertense ba área suku Ossú de Cima*



*Fontes : Ekipa SM-GMT*

48. Rezidência Antigu Postu Administrativu Ossú

*Rezidência Antigu Postu Administrativu Ossú lokaliza iha Ossú vila, suku Ossú de Cima, Postu Administrativu Ossú.*



*Fontes : Ekipa SM-GMT*

49. Edifício Antigo Uaibua

*Edifísiu antigu lokaliza iha suku Ossú de Cima, Postu Administrativu Ossú*



*Fontes : Ekipa SM-GMT*

50. Jardim dos Heróis da Pátria Larigutu

*Jardim dos Heróis da Pátria Larigutu lokaliza ka pertense ba área suku rua nian hanesan suku Builale no suku Ossú de Cima*



*Fontes : Peskizador Untl*

51. Monumento Istóriku Waimoritula

*Monumentu istoriku ne'ebe baibain ema hanaran Uaimoritula lokaliza iha Suku Uaimori, Postu Administrativu Viqueque Villa*



*Fontes : Peskizador Untl*

52. Abrigu/Kastigu fatin Saudozu Francisco Xavier do Amaral

*Abrigu Baduho'o mak fatin Istóriku ne'ebe lokaliza iha Suku Uaimori, Postu Administrativu Viqueque Villa*



*Fontes : Peskizador Untl*

53. Monumentu Komandu Sancho da Silva

*Sancho da Silva moris iha aldeia Dolibuti, suku Uaguia, Postu Administrativu Ossú, Munisípiu Viqueque*



*Fontes : Peskizador Untl*

54. Monumento Bimali

*Monumentu Bimali lokaliza iha suku Ossú de Cima, Postu Administrativu Ossú,*



*Fontes : Peskizador Untl*

55. Monumentu Istóriu Mali-Aba Ulun

*Monumentu Mali Aba Ulun lokaliza iha suku uma ki'ik postu Administrativu Viqueue Villa, Munisípiu Viqueque*



*Fontes : Ekpa SM-GMT*

56. Edifísiu Antigu Rezidénsia Parokiál Ossú

*Edifísiu Antigu Rezidénsia Parokiál Ossú, lokaliza iha Postu Ossu*



*Fontes : Ekipa SM-GMT*

57. Fatin Istóriku Tahubein

*Tahubein sai hanesan atrasaun istoriku ne'ebe lokaliza iha suku Bibileo, Postu Administrativu Viqueque villa munisipiu Viqueque.*



*Fontes : Ekipa SM-GMT*

58. Alfândega Antigu Beaço

*alfândega antigu lokaliza iha suku Maluru postu administrativu Viqueque villa*



*Fontes : Peskizador UNTL*

59. Monumento Jardim dos Heróis da Pátria Crarás

*alfândega antiga lokaliza iha suku Maluru postu administrativu Viqueque villa*



*Fontes : Peskizador UNTL*

60. Igreja Ti'ilou Imaculada de Conceição Viqueque

*Igreja Ti'ilou Imaculada de Conceição Viqueque lokaliza iha suku Carau balo postu administrativu Viqueque villa*



*Fontes : Ekipa SM-GMT*

61. Gruta Nossa Senhora do Rosario de Fátima Bora-Matan

*Gruta Nossa Senhora do Rosário de Fátima lokaliza iha aldeia Kabira-oan, suku Caraubalo, Postu Administrativu Vikeke Vila, Munisipiu Vikeke,*



*Fontes : Ekipa SM-GMT*

## 62. Gruta Na'i Feto Peregrina Ahu-latar

*Gruta Na'i Feto Peregrina Ahu-latar lokaliza iha suku Caraubalo, Postu Administrativu Viqueque Villa.*



*Fontes : Ekipa SM-GMT*

## 63. Tempat Ibada

*Tempat Ibada (Fatin Selebrasaun Povu Hindu) hanesan monumentu ida ne'ebe hari iha Laletek Dasimau leten iha tinan 1995, lokaliza iha aldeia Cabira-oan, suku Caraubalo, Postu Administrativu Viqueque Villa.*



*Fontes : Ekipa SM-GMT*

64. Igreja Paróquia Sta. Teresinha do Menino Jesus Ossú

*Igreja Paróquia Sta. Teresinha do Menino Jesus Ossú lokaliza iha Ossú vila*



*Fontes : Ekipa SM-GMT*

65. Kapelina da Páz Ossú

*Kapelina da Páz Ossú lokaliza iha postu administrativu Ossú, Munisipiu Viqueque*



*Fontes : Peskizador UNTL*

66. Cristo Liurai Ossú

*Cristo Liurai Ossú lokaliza iha Postu Administrativu Ossú*



*Fontes : Peskizador UNTL*

67. Gruta Reinu Ossú-Ossoroa

*Gruta Reinu Ossú-Ossoroa lokaliza iha Postu Administrativu Ossú.*



*Fontes : Peskizador UNTL*

68. Tasi Ibun Beaço

*Tasi ibun Beaço lokaliza iha suku Maluru, Postu Administrativu Viqueque Villa*



*Fontes : Peskizador UNTL*

69. Tasi Ibun Lalerek Mutin

*Tasi ibun Lalerek mutin lokaliza iha suku Bibileo, Postu Administrativu Viqueque Villa,*



*Fontes : Peskizador UNTL*

